




# F.1. DUSP+PDPS

SOUŘADNICOVÝ SYSTÉM: S-JTSK  
VÝŠKOVÝ SYSTÉM: BpV

KRESLIL:	MILOŠ BEDNÁŘ, DiS.		 FÖRSTEROVA Č.P. 175, 566 01 VYSOKÉ MÝTO EMAIL.: MDS@MDSPROJEKT.CZ	
ZPRACOVAL:	MILOŠ BEDNÁŘ, DiS.			
TECHNICKÁ KONTROLA:	ING. JAN BURSA			
ZODPOVĚDNÝ PROJEKTANT:	ING. JAN BURSA			
HLAVNÍ PROJEKTANT:	ING. JAN BURSA			
KRAJ: PARDUBICKÝ	OKRES: ÚSTÍ NAD ORLICÍ	OBEC: ČESKÁ TŘEBOVÁ	STUPEŇ:	DUSP+PDPS
INVESTOR: Město Česká Třebová, Staré náměstí 78, 560 02 Česká Třebová 2			ZAK.ČÍSLO:	1875-18-3
AKCE: <b>CHODNÍK PODÉL SILNICE III/31512 V ULICÍCH PODBRANSKÁ-LIDICKÁ</b> OBJEKT: <b>F.1. ZÁBOROVÝ ELABORÁT</b>			ARCHIVNÍ ČÍSLO:	1875
			DATUM:	11/2018
			FORMÁT:	A4
			MĚŘÍTKO:	-
OBSAH: <b>SEZNAM DOTČENÝCH POZEMKŮ</b>			ČÍSLO SOUPRAVY:	ČÍSLO PŘÍLOHY: <b>F.1.2.</b>

CHODNÍK PODÉL SILNICE III/31512 V ULICÍCH PODBRANSKÁ-LIDICKÁ								
TRVALÝ ZÁBOR POZEMKŮ - NABÝVATEL MĚSTO ČESKÁ TŘEBOVÁ								
Číslo položky záboru	parcela KN	Výměra	Kultura	BPEJ	Trvalý	Dočasný do 1 roku	katastrální území	Poznámka
LV - 3596 - Vlastnické právo Pardubický kraj, Komenského náměstí 125, Pardubice-Staré Město, 53002 Pardubice Hospodaření se svěřeným majetkem kraje Správa a údržba silnic Pardubického kraje, Doubravice 98, 53353 Pardubice					Trvalý			
T1M	3563/2	7252	silnice-ostatní plocha		123		Česká Třebová [621757]	
DOČASNÝ ZÁBOR POZEMKŮ								
Číslo položky záboru	parcela KN	Výměra	Kultura	BPEJ	Trvalý	Dočasný do 1 roku	katastrální území	Poznámka
LV - 10001 - Vlastnické právo Město Česká Třebová, Staré náměstí 78, 56002 Česká Třebová						Dočasný do 1 roku		
D1	3563/13	801	jiná plocha - ostatní plocha			631	Česká Třebová [621757]	
D2	3563/12	819	jiná plocha - ostatní plocha			270	Česká Třebová [621757]	
D3	3390/16	987	ostatní komunikace- ostatní plocha			5	Česká Třebová [621757]	
D8	3379/4	321	jiná plocha - ostatní plocha			282	Česká Třebová [621757]	pam. zóna - budova, pozemek v památkové zóně
D9	24/6	28	jiná plocha - ostatní plocha			9	Česká Třebová [621757]	pam. zóna - budova, pozemek v památkové zóně
D10	3377/10	3	jiná plocha - ostatní plocha			3	Česká Třebová [621757]	
D11	3426	1168	ostatní komunikace- ostatní plocha			20	Česká Třebová [621757]	
D12	3388/2	164	jiná plocha - ostatní plocha			5	Česká Třebová [621757]	
D13	3387/1	898	ostatní komunikace- ostatní plocha			4	Česká Třebová [621757]	
D14	3377/5	494	ostatní komunikace- ostatní plocha			47	Česká Třebová [621757]	
D15	3376/2	2442	ostatní komunikace - ostatní plocha			52	Česká Třebová [621757]	pam. zóna - budova, pozemek v památkové zóně
D16	3744	130	jiná plocha - ostatní plocha			51	Česká Třebová [621757]	
D17	3376/3	145	ostatní komunikace - ostatní plocha			122	Česká Třebová [621757]	
D18	3380/3	330	jiná plocha - ostatní plocha			5	Česká Třebová [621757]	pam. zóna - budova, pozemek v památkové zóně
LV - 2098 - Vlastnické právo Motyčka Jan, Lidická 318, 56002 Česká Třebová						Dočasný do 1 roku		
D4	680/9	384	trvalý travní porost	71400		10	Česká Třebová [621757]	ZPF
LV - 3821- Vlastnické právo SJM Tribula Jiří a Tribulová Jana, Lidická 267, 56002 Česká Třebová 1/2, Tribulová Jana, Lidická 267, 56002 Česká Třebová 1/2						Dočasný do 1 roku		
D5	st.488/2	35	zastavěná plocha a nádvoří			7	Česká Třebová [621757]	
LV - 396 - Vlastnické právo Ciprová Irena, Školní 555, 56002 Česká Třebová						Dočasný do 1 roku		
D6	st.488/1	34	zastavěná plocha a nádvoří			5	Česká Třebová [621757]	